

# Brandenburgs Wunderbare Natur

*Ausflugtipps, Wanderrouten & inspirierende Geschichten*



# Brandenburg'un Muhteşem Doğası

*Gezi önerileri, yürüyüş yolları & ilham dolu hikayeler*



Gefördert durch:



## Projekt Proje

# Brandenburgische Natur à la Turka

Wir haben im Rahmen des Projektes, das durch die Postcode Lotterie gefördert wurde, 9 Naturlandschaften Brandenburgs erkundet und diesen Naturratgeber geschrieben. Entdecken Sie Brandenburgs wunderbare Natur und tauchen in eine faszinierende Welt ein...

Postcode Lotterie tarafından desteklenen bu projede Brandenburg'un 9 doğal alanını keşfettik ve bu rehberi hazırladık. Gelin siz de bu muhteşem doğayı keşfederek, büyüleyen bir Dünya'ya dalın...



### Hier einige Zahlen des Projektes:

- \* Teilnehmer\*innenzahl (TN) pro Ausflug: 18 bis 32 Personen
- \* TN Gesamt: **269 Pers.** (inkl. Biosphäre und Naturkundemuseum)
- \* Alter der TN: **12 bis 80 Jahre**
- \* **89%** der TN waren zum ersten Mal in Brandenburg
- \* **98%** der TN würden wieder an einem Ausflug teilnehmen
- \* **65%** der TN würden auch eigenständig wieder kommen
- \* **84%** der TN waren Frauen

### Projemizden bazı sayılar:

- \* Her gezideki katılımcı: 18 ile 32 kişi arası
- \* Toplam katılımcı: **269 kişi** (Biyosfer ve Doğa Müzesi dahil)
- \* Katılımcıların yaşı: **12 ile 80 arası**
- \* Katılımcıların **%89'u ilk defa** Brandenburg'a gitmişler
- \* Katılımcıların **%98'i** tekrar bir geziye katılmak istiyor
- \* Katılımcıların **%65'i** kendi imkanlarıyla gelmeyi planlıyor
- \* Katılımcıların **%84%'ü** kadın

# Inhaltsverzeichnis İçindekiler

Geschichten & Fotos Hikayeler & Resimler	2
Land Brandenburg Brandenburg Eyaleti	11
Naturparks Doğal Parklar	
Barnim	12
Märkische Schweiz	14
Westhavelland	16
Hoher Fläming	18
Stechlin-Ruppiner Land	20
Dahme-Heideseen	22
Nationalparks Milli Parklar	
Unteres Odertal	24
Biosphärenreservate Biyosfer Rezervi	
Spreewald	26
Schorfheide-Chorin	28
Bei Regenwetter Yağmurlu Havada	
Biosphäre Potsdam	30
Naturkundemuseum Berlin	32
Wanderrouten Yürüyüş Yolları	34
Checkliste Kontrol Listesi	39
Ausblick Geleceğe Bakış	40

# Geschichten & Fotos

---



*„Die Natur ist unbeschreiblich schön, wir haben so viele Pflanzenarten gesehen und die Natur quasi **neu entdeckt**. Es war ein ganz besonderer Tag für mich!“*



# Hikayeler & Resimler

---

*“Dođa inanılmaz güzel,  
bir sürü yeni bitki çeşitleri  
gördük ve doğayı adeta  
**yeniden keşfettik.**  
Bugün benim için çok  
özel ve öğretici bir gün oldu.”*



# Geschichten & Fotos

---



*„Der Spreewald ist ein **wahres Paradies** und von Berlin nur 1 Stunde entfernt. Ich lebe seit 40 Jahren in Berlin und wusste von dieser Naturschönheit nichts... Ich will das unbedingt meiner Familie zeigen.“*



# Hikayeler & Resimler

---



*“Berlin’e sadece 1 saat uzaklıkta olan Spreewald gerçek **bir cennetmiş**. 40 yıldır Berlin’de yaşıyorum ve bu güzel-likten hiç haberim yoktu... Burasını aileme de göstereceğim.”*

# Geschichten & Fotos

---



*„Ich bin 80 Jahre alt und lebe seit über 50 Jahren in Berlin. Aber keiner hat mir bisher diese wunderbare Naturschönheit in Brandenburg gezeigt... Ich bin **sehr dankbar und glücklich**, dass ich das erlebt habe!“*





# Hikayeler & Resimler

---



*“80 yaşımdayım ve 50 yıldan fazladır Berlin’de yaşıyorum. Fakat şimdiye kadar hiç kimse bana Brandenburg’un bu muhteşem güzelliğini göstermedi... Bunu yaşadığım için **çok teşekkür ediyorum ve mutluyum!**”*

# Geschichten & Fotos

---



*„Mir hat es heute sehr gut gefallen – ich bin so glücklich und entspannt. Vor allem das Vogelgezwitscher in der Natur versetzt einen in eine **ganz andere Welt.**“*



# Hikayeler & Resimler

---

*“Bugünü çok beğendim – hem mutlu oldum, hem dinlendim. Özellikle doğadaki kuş sesleri insanı **bambaşka bir dünyaya** götürüyor.”*



# Brandenburg

Die 15 Nationalen Naturlandschaften nehmen ein Drittel der Landesfläche ein und repräsentieren zusammen alle Lebensräume und Landschaften Brandenburgs. Wir haben 9 davon erkundet und stellen sie hier vor.



Brandenburg'un üçte biri, 15 ulusal doğal alandan oluşuyor ve hep birlikte bütün yaşam alanlarını ve manzaralarını temsil ediyor. Bunların 9'unu gezdik ve bu kitapta size tanıtıyoruz.

# Brandenburg

[www.natur-brandenburg.de](http://www.natur-brandenburg.de)

Brandenburg hat paradiesische Naturlandschaften, einen sehr hohen Artenreichtum und faszinierende Schönheit: Glasklare Seen, duftende Buchen- und Kiefernwälder, geheimnisvolle Moore sowie Flusstäler mit Wiesen und Auen. 15 Naturlandschaften bewahren die wertvollsten Naturschätze des Landes.

11 Naturparks

3 Biosphärenreservate

1 Nationalpark



Brandenburg'un harika doğal alanları mevcut, tür çeşitliliği açısından da çok zengin: Berrak gölleri, mis gibi kokan kayın ve çam ormanları, esrarengiz bataklıkları ve çimen ve vadilerli kaplı geniş nehir yatakları. 15 doğal alanı sayesinde Brandenburg'un en değerli doğa hazineleri korunuyor.

11 Doğal Park

3 Biyosfer Rezervi

1 Milli Park

Naturpark  
**Barnim**

[www.barnim-naturpark.de](http://www.barnim-naturpark.de)

**Größe:** 74.870 Hektar

**Schutzgebiet:** seit 1998

**Entfernung:** 30 km nördlich von Berlin

**Gebiet:** Oranienburg, Liebenwalde, Eberswalde, Bernau,  
Teile der Berliner Bezirke Pankow und Reinickendorf

**Besonderheit:** **Einziges länderübergreifendes** Groß-  
schutzgebiet der Länder Berlin und Brandenburg;  
der **einzigste** Naturpark im Land Berlin

**Charakteristische Landschaft:** Großflächige Wälder und  
Forsten, zahlreiche Seen, Moore, unberührte Fließtäler

**Flora:** Purpurrotes Knabenkraut (Orchidee), gelbe Trollblume

**Fauna:** Rotbauchunke, Fischotter, Eisvogel, Elbebiber

**Abfahrt ab S-Gesundbrunnen ca. 45 Min.: 1)** mit S-Bahn bis Ka-  
row **2)** R 27 bis Bhf. Wandlitz; Erw: **Berlin ABC**-Gruppenticket für 5  
P.: 24,90 €; Schüler-Anschluss-Ticket C: 2x 1,30 €

**Wanderroute:** 10 km rund um den Liepnitzsee (siehe Seite 34)

**Sehenswert:** Barnim Panorama Naturparkzentrum [www.barnim-panorama.de](http://www.barnim-panorama.de) (6 €, erm. 4 €); Überfahrt zur Insel „Großer Werder“  
auf dem Liepnitzsee (4 €)

**Essenstipp:** Ristorante alla Fontana, Prenzlauer Chaussee 154  
(direkt am Wandlitzsee, Wandlitz Bhf.) [www.fontane-wandlitz.de](http://www.fontane-wandlitz.de)

**Sommer-Tipp:** Strandbad am Wandlitzsee (3 / 1,50 €)

## Doğal Park

# Barnim

**Büyükülüğü:** 74.870 Hektar

**Korunmaya alındığı yıl:** 1998

**Mesafe:** Berlin'in 30 km kuzeyinde

**Alan:** Oranienburg, Liebenwalde, Eberswalde ve Bernau arasında; Pankow ve Reinickendorf semtlerinin bir kısmı

**Özellik:** Berlin ve Brandenburg eyaletlerinin **tek ortak** koruma bölgesi ve aynı zamanda Berlin'in **tek** doğal parkı

**Karakteristik manzara:** Büyük ormanlar, çok sayıda göller, bataklık alanlar, el değmemiş akarsular

**Bitki örtüsü:** Koyu pembe salep (orkide), sarı altıntop

**Hayvanlar:** Kırmızı karınlı kurbağa, su samuru, yalı çapkını, kunduz

**S-Gesundbrunnen'den gidiş yaklaşık 45 dak.:** 1) S-Bahn ile Karow'a 2) R 27 treniyle Wandlitz istasyonuna; Yetişkinler: 5 kişilik **Berlin ABC** grup bileti: 24,90 €; öğrenci ek bileti: C bileti: 2x 1,30 €

**Yürüme yolu:** Liepnitz Gölü etrafında 10 km (sayfa 34)

**Görölmeye değer yerler:** Barnim Panorama Doğal Park Merkezi [www.barnim-panorama.de](http://www.barnim-panorama.de) (6 €, indirimli 4 €); Liepnitz Gölü'ndeki „Großer Werder“ adasına gemiyle gidiş (4 €)

**Yemek:** Ristorante alla Fontana, Prenzlauer Chaussee 154 (Wandlitz Gölü ve istasyonu yakını) [www.fontane-wandlitz.de](http://www.fontane-wandlitz.de)

**Yaz tavsiyesi:** Wandlitz Gölü Plajı (3 / 1,50 €)

# Märkische Schweiz

[www.maerkische-schweiz-naturpark.de](http://www.maerkische-schweiz-naturpark.de)

**Größe:** 20.500 Hektar

**Schutzgebiet:** seit 1990

**Entfernung:** 50 km östlich von Berlin

**Gebiet:** Buckow, Bad Freienwalde und Falkenberg

**Besonderheit:** **Kleinstes** Schutzgebiet in Brandenburg,

**Türkisfarbener** Schermützelsee

**Charakteristische Landschaft:** Seen, Bäche, Laubwälder, Schluchten, Quellen, Moore, Fischteiche, Felder, Wiesen

**Flora:** Glanzorchidee

**Fauna:** Erdkröte, Moorfrosch, Silberreiher, Saatgänse, Blässgänse

**Abfahrt ab S-Lichtenberg ca. 1 Std.:** 1) RB bis Müncheberg 2) Bus 928 bis Buckow; **Berlin-Brandenburg-Ticket (BBT) für 5 P.: 29,90**

**Wanderroute:** 10 km rund um den Schermützelsee (siehe S. 34)

**Sehenswert:** Kneipp-Kurort; Naturpark-Besucherzentrum Schweizer Haus (kostenlos, bis Ende 2020 geschlossen); Umweltzentrum Drei Eichen [www.dreichen.de](http://www.dreichen.de)

**Essenstipp:** Cafe Fischerkehle, Fischerberg 7, 15377 Buckow (direkt am Schermützelsee [www.fischerkehle.de](http://www.fischerkehle.de))

**Sommer-Tipp:** Strandbad Buckow (3 / 1,50 €), Rundfahrt mit dem Boot auf dem Schermützelsee (8 / 4 €)



# Märkische Schweiz

**Büyükülüğü:** 20.500 Hektar

**Korunmaya alındığı yıl:** 1990

**Mesafe:** Berlin'in 50 km doğusunda

**Alan:** Buckow, Bad Freienwalde ve Falkenberg

**Özellik:** Brandenburg'un **en küçük** koruma bölgesi, **turkuaz** Schermützel Gölü

**Karakteristik manzara:** Göller, dereler, ormanlar, eklüzler, kaynaklar, bataklıklar, balık gölleri, tarlalar, çimenler

**Bitki örtüsü:** Liparis Loeselii orkidesi

**Hayvanlar:** Siğilli kurbağa, gerçek su kurbağası, büyük ak balıkçıl, tarla kazı ve sakarca

**S-Lichtenberg'den gidiş yaklaşık 1 saat: 1)** RB treniyle Müncheberg'e **2)** 928 nolu otobüsle Buckow istasyonuna;

**5 kişilik Berlin-Brandenburg-Bileti (BBB) 29,90**

**Yürüme yolu:** 10 km Schermützelsee etrafında (s. 34)

**Görölmeye değer yerler:** Kneipp sağlık tesisi; Tabiat Parkı Ziyaretçi Merkezi İsviçre Evi, (ücretsiz, 2020 sonuna kadar kapalı);

Çevre Merkezi Drei Eichen [www.dreichen.de](http://www.dreichen.de)

**Yemek:** Cafe Fischerkehle, Fischerberg 7, 15377 Buckow (Schermützel Gölü civarında) [www.fischerkehle.de](http://www.fischerkehle.de)

**Yaz tavsiyesi:** Buckow Plajı (3 / 1,50 €), Schermützel Gölü'nde gemiyle gezi (8 / 4 €)

# Westhavelland

[www.westhavelland-naturpark.de](http://www.westhavelland-naturpark.de)

**Größe:** 131.500 Hektar

**Schutzgebiet:** seit 1998

**Entfernung:** 70 km westlich von Berlin

**Gebiet:** Havelland, Potsdam-Mittelmark, Ostprignitz-Ruppin, Brandenburg an der Havel, Rathenow

**Besonderheit:** **Größtes** Schutzgebiet in Brandenburg und das größte Feuchtgebiet des europäischen Binnenlandes

**Charakteristische Landschaft:** waldreiche Erhebungen, große Moor- und Sumpfgebiete

**Flora:** Knabenkräuter, Enzian, Teufelsabbiss, Kuhschelle

**Fauna:** Schleiereule, Weißstorch, Eisvogel, Großes Mausohr

**Abfahrt ab S-Hauptbhf. ca. 1,5 Std.:** 1) RE bis Rathenow 2) Bus 684 nach Prietzen; **BB-Ticket**

**Wanderroute:** 2 km Naturlehrpfad am Gülpersee (siehe S. 35)

**Sehenswert:** Vollmond-Tour in Havelberg [www.westhavelland-naturpark.de/veranstaltungen](http://www.westhavelland-naturpark.de/veranstaltungen) (9 / 6,50 €); Sternenpark Westhavelland [www.sternenpark-westhavelland.de](http://www.sternenpark-westhavelland.de); Naturparkzentrum Westhavelland [www.nabu-westhavelland.de](http://www.nabu-westhavelland.de)

**Essenstipp:** Restaurant Zum Alten Hafen, Am Alten Hafen 1, 14712 Rathenow [www.zum-alten-hafen.de](http://www.zum-alten-hafen.de)

**Frühjahrs- und Herbst-Tipp:** Auf dem Gülpersee tummeln sich Tausende Gänse, Watvögel, Enten, Silberreiher und Kraniche

# Westhavelland

**Büyükülüđü:** 131.500 Hektar

**Korunmaya alındıđı yıl:** 1998

**Mesafe:** Berlin'in 70 km batısında

**Alan:** Havelland, Potsdam-Mittelmark, Ostprignitz-Ruppin, Brandenburg an der Havel, Rathenow

**Özellik:** Brandenburg'un **en büyük** koruma bölgesi ve Avrupa'nın en büyük sulak alanı

**Karakteristik manzara:** Ormanlar, büyük bataklıklar

**Bitki örtüsü:** Salep, gentiyan, gök çibanođu, Manisa lalesi

**Hayvanlar:** Bayađı peçeli baykuş, leylek, bayađı yalıçapkını, farekulak yarasa

**S-Hauptbhf.'dan gidiş yaklaşık 1,5 saat: 1)** RE treniyle

Rathenow'a **2)** 684 nolu otobüsle Prietzen istasyonuna; **BB-Bileti**

**Yürüme yolu:** 2 km Gülper Gölü dođa yolu (sayfa 35)

**Görölmeye deđer yerler:** Havelberg'de dolunay turu [www.westhavelland-naturpark.de/veranstaltungen](http://www.westhavelland-naturpark.de/veranstaltungen) (9 / 6,50 €); Westhavelland Yıldız Parkı [www.sternenpark-westhavelland.de](http://www.sternenpark-westhavelland.de); Tabiat Parkı Merkezi [www.nabu-westhavelland.de](http://www.nabu-westhavelland.de)

**Yemek:** Restaurant Zum Alten Hafen, Am Alten Hafen 1, 14712 Rathenow [www.zum-alten-hafen.de](http://www.zum-alten-hafen.de)

**İlkbahar ve Sonbahar tavsiyesi:** Gülper Gölü'nde binlerce kaz, vat kuşları, ördek, gümüş balıkçıl ve turnalar görmek mümkün

Naturpark

# Hoher Fläming

[www.hoher-flaeming-naturpark.de](http://www.hoher-flaeming-naturpark.de)

**Größe:** 82.700 Hektar

**Schutzgebiet:** seit 1997

**Entfernung:** 100 km westlich von Berlin

**Gebiet:** Bad Belzig, Wiesenburg/Mark, Görzke

**Besonderheit:** **Drittgrößtes** Schutzgebiet des Landes

**Charakteristische Landschaft:** steter Wechsel von Wald und Feld, an einigen Stellen ursprüngliche Buchenwälder, zahlreiche Bäche, Rummeln (eine Form von Trockentälern)

**Flora:** Geflecktes Knabenkraut, Schachblume, Wollgras

**Fauna:** Großtrappe, Wolf, Marderhund, Schwarzstorch, Mittelspecht, Damhirsch

**Abfahrt ab S-Hauptbhf. ca. 2 Std. :** **1)** RE bis Bad Belzig **2)** Bus 582 (Richtung Klepzig) nach Raben; **BB-Ticket**

**Wanderroute:** 9 km Rundweg Raben-Rabenstein-Raben (S. 35)

**Sehenswert:** Aussichtsplattform altes Wasserwerk Garrey; Burg Rabenstein; Naturparkzentrum Hoher Fläming (2,50 / 1,50 €)

[www.flaeming.net/np\\_hoher\\_flaeming/front\\_content.php](http://www.flaeming.net/np_hoher_flaeming/front_content.php)

**Essenstipp:** Restaurant Burg Rabenstein, Zur Burg 49

[www.burgrabenstein.de](http://www.burgrabenstein.de)

**Tipps vom Frühjahr bis Herbst:** Flugvorführung mit Geier, Adlern, Milanen, Falken und Eulen auf der Fläming-Falknerei

[www.flaemingfalknerei.de](http://www.flaemingfalknerei.de) (6 / 3 €)

# Hoher Flämning

**Büyüklüğü:** 82.700 Hektar

**Korunmaya alındığı yıl:** 1997

**Mesafe:** Berlin'in 100 km batısında

**Alan:** Bad Belzig, Wiesenburg/ Mark ve Görzke

**Özellik:** Brandenburg'un **3. büyük** koruma bölgesi

**Karakteristik manzara:** Orman ve tarlalar, yaşlı kayın ormanları, sayısız dereler, kuru vadiler

**Bitki örtüsü:** Lekeli salep, fritillaria lalesi, fukarasaçı

**Hayvanlar:** Toy, kurt, rakun köpeđi, kara leylek, ortanca ağaçkakan, alageyik

**S-Hauptbhf.'dan gidiş yaklaşık 2 saat: 1)** RE treniyle Bad Belzig'e  
**2)** 582 nolu otobüsle Raben'e (Klepzig istikameti); **BB-Bileti**

**Yürüme yolu:** 9 km Raben-Rabenstein-Raben yürüyüş yolu (s. 35)

**Görölmeye değer yerler:** Eski su işleri gözlem platformu Garrey;  
Rabenstein Kalesi; Dođa Parkı Merkezi Hoher Flämning [www.flaeming.net/np\\_hoher\\_flaeming/front\\_content.php](http://www.flaeming.net/np_hoher_flaeming/front_content.php) (2,50 / 1,50 €)

**Yemek:** Restaurant Burg Rabenstein, Zur Burg 49  
[www.burgrabenstein.de](http://www.burgrabenstein.de)

**İlkbahar'dan Sonbahar'a kadar tavsiye:** Flämning Doğancılıđında kuş gösterisi (akbaba, kartal, çaylak, doğan, baykuş) [www.flaeming-falkneri.de](http://www.flaeming-falkneri.de) (6 / 3 €)

# Stechlin-Ruppiner Land

[www.stechlin-ruppiner-land-naturpark.de](http://www.stechlin-ruppiner-land-naturpark.de)

**Größe:** 68.000 Hektar

**Schutzgebiet:** seit 2002

**Entfernung:** 60 km nördlich von Berlin

**Gebiet:** Fürstenberg/Havel, Gransee, Lindow (Mark), Neuruppin, Rheinsberg, Wittstock/Dosse, Großwoltersdorf, Herzberg, Sonnenberg, Stechlin, Storbeck-Frankendorf

**Besonderheit:** Hat etwa die **Hälfte der Klarwasserseen** in Brandenburg (180) und ist das **jüngste** Naturschutzgebiet

**Charakteristische Landschaft:** Moore, Mooreseen, Klarwasserseen, Rotbuchenwälder

**Flora:** Kuhschelle, Armlauchteralge, Sumpfporst

**Fauna:** Weißstorch, Flusseidechse, Wolf, Schellente, Fischotter, Biber, Sumpfschildkröte, Fischadler, Kranich, Eisvogel

**Abfahrt ab Hauptbhf. ca. 2 Std.:** **1)** RE bis Fürstenberg **2)** Bus 839 nach Menz, Am Friedensplatz; **BB-Ticket**

**Wanderroute:** 6,5 km Rundwanderweg Roofensee (S. 36)

**Sehenswert:** Naturparkhaus (4 / 2 €) [www.naturparkhaus.de](http://www.naturparkhaus.de);

Großer Stechlinsee [www.seen.de/grosser-stechlinsee](http://www.seen.de/grosser-stechlinsee)

**Essenstipp:** Restaurant Roofen Klause, Schleusenweg 1, 16775 Stechlin [www.menzerleben.de](http://www.menzerleben.de)

**Kultur-Tipp:** Schloss Rheinsberg [www.rheinsberg.de](http://www.rheinsberg.de)

# Stechlin-Ruppiner Land

**Büyükklüğü:** 68.000 Hektar

**Korunmaya alındığı yıl:** 2002

**Mesafe:** Berlin'in 60 km kuzeyinde

**Alan:** Fürstenberg/Havel, Gransee, Lindow (Mark), Neuruppin, Rheinsberg, Wittstock/Dosse, Großwoltersdorf, Herzberg (Mark), Sonnenberg, Stechlin, Storbeck-Frankendorf

**Özellik:** Brandenburg'un **berrak göllerinin yarısına** (180 tane) sahip ve bu eyaletin **en yeni** koruma bölgesi

**Karakteristik manzara:** Bataklıklar, bataklık göller, berrak göller, kırmızı kayın ormanları

**Bitki örtüsü:** Dağ lalesi, su yosunu, orman gülü

**Hayvanlar:** Beyaz leylek, nehir kertenkelesi, kurt, su samuru, Schel ördeđi, su samuru, kunduz, bataklık kaplumbađası, balık kartalı, turna, yalı çapkını

**S-Hauptbhf.'dan gidiş yaklaşık 2 saat: 1)** RE treniyle Fürstenberg'e **2)** 839 nolu otobüsle Menz, Am Friedensplatz'a; **BB-Bileti**

**Yürüme yolu:** 6,5 km Roofensee yürüyüş yolu (sayfa 36)

**Görölmeye deđer yerler:** Dođa Parkı Merkezi (4 / 2 €) [www.naturparkhaus.de](http://www.naturparkhaus.de); Büyük Stechlin Gölü [www.seen.de/grosser-stechlinsee](http://www.seen.de/grosser-stechlinsee)

**Yemek:** Restaurant Roofen Klause, Schleusenweg 1, 16775 Stechlin [www.menzerleben.de](http://www.menzerleben.de)

**Kültür tavsiyesi:** Rheinberg Sarayı [www.rheinsberg.de](http://www.rheinsberg.de)

Naturpark

# Dahme-Heideseen

[www.dahme-heideseen-naturpark.de](http://www.dahme-heideseen-naturpark.de)

**Größe:** 59.400 Hektar

**Schutzgebiet:** seit 1998

**Entfernung:** 30 km südöstlich von Berlin

**Gebiet:** Dahme-Spreewald und Oder-Spree

**Besonderheit:** Besitzt die **schönsten** Wassersportreviere und Badestellen Brandenburgs (über 100 Seen)

**Charakteristische Landschaft:** Flechten-Kiefernwälder, Fließe, Quellen, Moore, Täler, Hügel, Klarwasser-Seen, Dünen und seltene Sandtrockenrasen

**Flora:** Fingerkraut, Glockenheide, Kriechender Sellerie

**Fauna:** Kammmolch, Hirschkäfer, Rotbauchunke, Große Moosjungfer (Libelle)

**Abfahrt ab Hauptbhf. ca. 45 Min.:** Mit der Regionalbahn direkt nach Bahnhof Groß Köris: **BB-Ticket**

**Wanderroute:** 16 km Wandern um den Klein Köriser See (S. 36)

**Sehenswert:** Wildnis Entwicklungsgebiet Streganz; Besucherzentrum Burg Storkow [www.storkow-mark.de](http://www.storkow-mark.de)

**Essentipp:** Rest. Da Mario, Seebadstr. 24, 15746 Groß Köris

**Kultur-Tipp:** Museumsdorf der Germanischen Siedlung  
[www.germanische-siedlung-klein-koeris.de](http://www.germanische-siedlung-klein-koeris.de)



# Dahme-Heideseen

**Büyükülüđü:** 59.400 Hektar

**Korunmaya alındığı yıl:** 1998

**Mesafe:** Berlin'in 30 km güneydoğusunda

**Alan:** Dahme-Spreewald ve Oder-Spree ilçeleri arasında

**Özellik:** Brandenburg'un **en güzel** su sporları alanı ve plajlarına sahip (100'den fazla göl mevcut)

**Karakteristik manzara:** Yosunlu çam ormanları, akar sular, kaynaklar, bataklıklar, vadiler, tepeler, berrak göller, kumullar, kumda yetişen nadir kuru çimenler

**Bitki örtüsü:** Beşparmak otu, çan çalılıkları, sürünen kereviz

**Hayvanlar:** Semender, geyik böceđi, kırmızı karınlı kurbađa, büyük yusufcuk

**S-Hauptbhf.'dan gidiş yaklaşık 45 dak.:** RE treniyle direkt Groß Köris istasyonuna kadar; **BB-Bileti**

**Yürüme yolu:** 16 km Küük Köriser Gölü etrafında yürüyüş (s. 36)

**Görölmeye deđer yerler:** Streganz Vahşı Yaşam Geliştirme alanı; Storkow Kalesi Ziyareti Merkezi [www.storkow-mark.de](http://www.storkow-mark.de)

**Yemek:** Restaurant Da Mario, Seebadstraße 24, 15746 Groß Köris

**Kültür tavsiyesi:** Germanik Yerleşim Müzeköyü [www.germanische-siedlung-klein-koeris.de](http://www.germanische-siedlung-klein-koeris.de)

# Unteres Odertal

[www.nationalpark-unteres-odertal.eu](http://www.nationalpark-unteres-odertal.eu)

**Größe:** 10.300 Hektar

**Schutzgebiet:** Seit 1995

**Entfernung:** 100 km nordöstlich von Berlin

**Gebiet:** In Deutschland entlang der Oder vom Oderbruch ab Hohensaaten bis Mescherin/Staffelde, Schwedt, Gartz und Stettin in Polen

**Besonderheit:** Deutschlands **einzigster Auen-Nationalpark**; das erste **grenzüberschreitende** Großschutzgebiet mit Polen; Brut-, Rast-, Überwinterungsplatz für **145** Vogelarten

**Charakteristische Landschaft:** Laubmischwälder und blütenreiche Trockenrasen, Feuchtgebiete

**Flora:** Flaumeiche, Schwertlilie, Ackerminze, Fingerkraut

**Fauna:** Singschwan, Wachtelkönig, Seeadler, Schreiadler, Fischadler, Fischotter, Biber, Eisvogel

**Abfahrt ab Hauptbhf. ca. 1,5 Std. : 1)** RE nach Angermünde

**2)** Bus 468 bis Criewen Nationalpark; **BB-Ticket**

**Wanderroute:** 8 km Uferwanderweg, Criewen bis Schwedt (S. 37)

**Sehenswert:** Beobachtungstürme Stützkow und Mescherin; Besucherzentrum- Nationalparkhaus Criewen, Park 2, 16303 Schwedt

**Essenstipp:** Pizzeria pane epiu, Bollwerk 15, 16303 Schwedt

**Rückfahrt:** Mit RE von Schwedt/Oder nach Berlin Hbf.

**Tip:** Oder-Schiffsfahrt (14 €) [www.ausflugsschiff-uckermark.de](http://www.ausflugsschiff-uckermark.de)

# Unteres Odertal

**Büyükülüğü:** 10.300 Hektar

**Korunmaya alındığı yıl:** 1995

**Mesafe:** Berlin'in 100 km kuzeydoğusunda

**Alan:** Almanya'da Oder Nehri'nin geçtiği Hohensaaten'den Mescherin/Staffelde'ye kadar, Schwedt, Gartz ve Polonya'da Stettin

**Özellik:** Almanya'nın **tek Milli Parkı**; Polonya ile **ilk uluslararası** koruma bölgesi; **145** kuş türü kuluçka, dinlenme ve kışı geçirmek için bu bölgeyi kullanıyor

**Karakteristik manzara:** Yapraklı ağaçların olduğu karışık ormanlar, çiçeği bol kuru çimenlikler, ıslak alanlar

**Bitki örtüsü:** İnce tüylü meşe, iris, tarla nanesi, parmak otu

**Hayvanlar:** Kuğu, bıldırcın, deniz kartalı, benekli kartal, balık kartalı, su samuru, kunduz, yalı çapkını

**S-Hauptbhf.'dan gidiş yaklaşık 1,5 saat: 1) RE treniyle Angermünde'ye 2) 468 nolu otobüsle Criewen Nationalpark'a; **BB-Bilet****

**Dönüş:** Schwedt/Oder tren istasyonundan direkt Berlin'e

**Yürüme yolu:** 8 km nehir yürüyüşü, Criewen'den Schwedt'e (s. 37)

**Görülmeye değer yerler:** Stützkow ve Mescherin gözlem platformu; Tabiat Parkı Ziyaretçi Merkezi, Park 2, 16303 Schwedt/Oder

**Yemek:** Pizzeria pane epiu, Bollwerk 15, 16303 Schwedt

**Tavsiye:** Nehir gemi turu (14 €) [www.ausflugsschiff-uckermark.de](http://www.ausflugsschiff-uckermark.de)

# Spreewald Biosphärenreservat

[www.spreewald-biosphaerenreservat.de](http://www.spreewald-biosphaerenreservat.de)

**Größe:** 47.500 Hektar

**Schutzgebiet:** Seit 1991

**Entfernung:** 100 km südöstlich von Berlin

**Gebiet:** Landkreise Dahme-Spreewald, Oberspreewald-Lausitz, Spree-Neiße (z. B. Lübben, Lübbenau, Schlepzig)

**Besonderheit:** **970 km** langes Netz von natürlichen und künstlichen Wasserläufen der Spree; **937** Schmetterlingsarten, 138 Brutvogelarten, 113 Muschel- und Schneckenarten, 48 Libellenarten,

**Charakteristische Landschaft:** Gesäumt von einem Mosaik aus Auen- und Bruchwäldern, Feuchtwiesen, Mooren und Röhrichten bilden die Fließe und Kanäle ein einzigartiges, geheimnisvolles Wasserlabyrinth

**Flora:** Erle, Esche, Busch-Windröschen, Sonnentau

**Fauna:** Fischotter, Eisvogel, Eremit

**Abfahrt ab Hauptbhf. ca. 1 Std. :** Mit der Regionalbahn direkt nach Lübben oder weiter nach Lübbenau; **BB-Ticket**

**Wanderroute 1:** 12 km von Lübben nach Lübbenau (S. 38)

**Wanderroute 2:** 9 km Wanderung Lübbenau-Lehde-Lübbenau

**Sehenswert:** Haus für Mensch und Natur Lübbenau (kostenlos)

**Essenstipp:** Rest. Suez Spreewald, An der Dolzke 4, Lübbenau

**Tipp:** Kahnfahrt (14 / 9 €) [www.kahnfahren-spreewald.de](http://www.kahnfahren-spreewald.de)

**Kultur-Tipp:** Freilandmuseum Lehde (5 / 3,50 €)

# Spreewald Biyosfer Rezervi

**Büyükülüğü:** 47.500 Hektar

**Korunmaya alındığı yıl:** 1991

**Mesafe:** Berlin'in 100 km güneydoğusunda

**Alan:** Dahme-Spreewald, Oberspreewald-Lausitz ve Spree-Neiße bölgeleri (ör. Lübben, Lübbenau, Schlepzig)

**Özellik:** Spree Nehri'nin **970 km** uzunluğunda doğal ve ya pay kanal sistemi; **937** kelebek türü, 138 kuş türü, 113 midye ve sümüklü böcek türü, 48 yusufcuk türü

**Karakteristik manzara:** Vadi ormanlar ve bataklık ormanlar, sulak çimenler, bataklık alanlar, sazlıklar ile çevrili kanal ve akıntılar benzersiz ve esrarengiz bir su labirenti oluşturuyor

**Bitki örtüsü:** Kızılağaç, dişbudak ağacı, beyaz rüzgar gülü, güneş gülleri, kral eğreltisi

**Hayvanlar:** Su samuru, yalıçapkını, eremit böceği

**S-Hauptbhf.'dan gidiş yaklaşık 1 saat :** RE treniyle direkt Lübben istasyonuna kadar ya da Lübbenau'a devam; **BB-Bileti**

**Yürüme yolu 1:** 12 km Lübben'den Lübbenau'a yürüyüş (s. 38)

**Yürüme yolu 2:** 9 km Lübbenau-Lehde-Lübbenau yürüyüşü

**Görölmeye değer yerler:** İnsan ve Doğa Evi (ücretsiz)

**Yemek:** Restoran Suez Spreewald, An der Dolzke 4, Lübbenau

**Tavsiye:** Kayık gezisi (14 / 9 €) [www.kahnfahren-spreewald.de](http://www.kahnfahren-spreewald.de)

**Kültür tavsiyesi:** Lehde Açık Hava Müzesi (5 / 3,50 €)

UNESCO Biosphärenreservat

# Schorfheide-Chorin

[www.schorfheide-chorin-biosphaerenreservat.de](http://www.schorfheide-chorin-biosphaerenreservat.de)

**Größe:** 129.100 Hektar

**Schutzgebiet:** seit 1990

**Entfernung:** 75 km nordöstlich von Berlin

**Gebiet:** Oderberg, Angermünde, Prenzlau, Zehdenick, Chorin, Oder-Havel-Kanal, Joachimsthal, Greiffenberg

**Besonderheit:** **größtes Waldgebiet** und **zweitgrößtes Schutzgebiet** Brandenburgs

**Charakteristische Landschaft:** 240 Seen, tausende Moore, ausgedehnte Wiesen und Äcker, hügelige Endmoränenzüge, steile Abbrüche, viele kleine Feuchtgebiete

**Flora:** **1.300** Blühpflanzen- und Farnarten, Rotbuche, Hut-eiche, Küchenschelle, Kreuz-Enzian, Federgras, Kiefer

**Fauna:** See-, Fisch- und Schreiadler, Kranich, Schwarzstorch, Biber, Fischotter, Großer Eichenbock, Hirschkäfer

**Anreise ab Berlin Hauptbhf. ca. 1,5 Std.: 1)** RE bis Angermünde (Ri Schwedt) **2)** Bus 452 bis Altkünkendorf Mitte (Ri Grumsin); **BBT**

**Wanderroute 1:** 11 km Rundweg Buchenwald Grumsin (S. 38)

**Wanderroute 2:** 7 km Weg von Altenhof (am Werbellinsee entlang) bis Eichhorst, danach mit dem Bus 917 und 910 nach Eberswalde

**Anreise 2: 1)** RE bis Eberswalde **2)** Bus 915 bis Altenhof

**Sehenswert:** Wildpark Schorfheide (8 / 5,50 €) [www.wildpark-schorfheide.de](http://www.wildpark-schorfheide.de) Ökodorf Brodowin [www.brodowin.de](http://www.brodowin.de)

**Essenstipp:** Restaur. Santorini, Gartenstr 20, 16278 Angermünde

**Tipp für Frühjahr bis Herbst:** Werbellinsee-Fahrt mit dem Solar-Explorer-Forschungsschiff ab Altenhof [www.solar-explorer.de](http://www.solar-explorer.de)

**Kultur-Tipp:** Kloster Chorin [www.kloster-chorin.org](http://www.kloster-chorin.org)

# Schorfheide-Chorin

**Büyüklüğü:** 129.100 Hektar

**Korunmaya alındığı yıl:** 1990

**Mesafe:** Berlin'in 75 km kuzeydoğusunda

**Alan:** Oderberg, Angermünde, Prenzlau, Zehdenick, Chorin, Oder-Havel-Kanal, Joachimsthal, Greiffenberg

**Özellik:** Brandenburg'un **en büyük ormanlık bölgesi** ve **2. büyük koruma bölgesi**

**Karakteristik manzara:** 240 göl, binlerce bataklık, geniş çimen ve tarlalar, inişli çıkışlı morenler, dik uçurumlar, sayısız sulak alanlar

**Bitki örtüsü:** **1.300** çiçek ve eğrelti otu türü, kırmızı kayın, şapkalı meşe, Numan çiçeği, gentiyan, sorguç otu, çam

**Hayvanlar:** Deniz, balık ve orman kartalı, turna, kara leylek, kunduz, su samuru, büyük teke böceği, geyik böceği

**S-Hauptbhf.'dan gidiş yaklaşık 1,5 saat: 1)** RE treniyle Angermünde'ye (istikamet Schwedt) **2)** 452 nolu otobüs ile Altkünkendorf Mitte'ye kadar (istikamet Grumsin); **BB-Bileti**

**Yürüme yolu 1:** 11 km Grumsin kayın ormanı yürüyüşü (s. 38)

**Yürüme yolu 2:** 7 km Altenhof'tan (Werbellin Gölü kenarı)

Eichhorst'a, sonra 917 ve 910 otobüsleriyle Eberswalde'ye dönüş

**Gidiş 2: 1)** RE treniyle Eberswalde'ye **2)** 915 nolu otobüsle Altenhof'a

**Görülmeye değer yerler:** Vahşi Yaşam Parkı (8 / 5,50 €)

[www.wildpark-schorfheide.de](http://www.wildpark-schorfheide.de) Brodowin Ekoköy [www.brodowin.de](http://www.brodowin.de)

**Yemek:** Restoran Santorini, Gartenstr 20, 16278 Angermünde

**Tavsiye:** Werbellin Gölü'nde, Altenhof'tan kalkan Solar-Explorer araştırma gemisiyle gezi [www.solar-explorer.de](http://www.solar-explorer.de)

**Kültür tavsiyesi:** Chorin Manastırı [www.kloster-chorin.org](http://www.kloster-chorin.org)

Bei Regenwetter

# Biosphäre Potsdam

[www.biosphaere-potsdam.de](http://www.biosphaere-potsdam.de)

**Größe:** 5.000 m<sup>2</sup> **Höhe der Halle:** 24 m **Eröffnung:** 2002

**Entfernung:** 30 km südwestlich von Berlin

**Adresse:** Georg-Hermann-Allee 99, 14469 Potsdam

**Besonderheiten:** Naturerlebniswelt bzw. Veranstaltungsort mit wechselnden Sonderthemen rund um die Natur

**Flora:** Mehr als **20.000** tropische Pflanzen, z. B. Königs-Strelitzie, Schraubenbaum, Kaffeestrauch

**Fauna:** **130** verschiedene Tierarten, z. B. Grüner Leguan, Spinnen, Falscher Clownfisch, Blauer Morphofalter, Schlangen, Frösche, Gottesanbeterinnen, freilaufende Geckos

*„Ich bin von der Biosphäre Potsdam begeistert, vor allem von dem Schmetterlingshaus. Solche Schönheit und Farbenpracht **fasziniert jeden Menschen.**“*

**Anreise ab Berlin Hauptbhf. ca. 45 Min.:** 1) RE bis Potsdam

2) Mit dem Bus 96 bis Potsdam Volkspark; **Berlin ABC-Ticket**

**Sehenswert:** Schmetterlingshaus, Tosender Wasserfall, Flugsimulator, Unterwasserwelt Aquasphäre, Stündliches Gewitter über dem Urwaldsee, Eventhalle „Orangerie“

**Tageskarten:** Erw. 11,50 € / Erm. 9,80 €

**Öffnungszeiten:** Mo-Fr: 9-18 Uhr / Sa & So: 10-19 Uhr

**Essenstipp:** Restaurant „Urwaldblick“ & Cafe „Tropencamp“

**Kultur-Tipp:** Schloss Sanssouci [www.spsg.de/schloesser-gaerten/objekt/schloss-sanssouci](http://www.spsg.de/schloesser-gaerten/objekt/schloss-sanssouci)



# Biyosfer Potsdam

**Büyüklüğü:** 5.000 m<sup>2</sup> **Yüksekliği:** 24 m **Açılış:** 2002

**Mesafe:** Berlin'in 30 km güneybatısı

**Adres:** Georg-Hermann-Allee 99, 14469 Potsdam

**Özellik:** Doğa ile ilgili çeşitli özel konuların bulunduğu doğa deneyimi ve etkinlik alanı

**Bitkiler:** 20.000'den fazla tropikal bitki, ör. cennet kuşu, pandanus, kahve bitkisi

**Hayvanlar:** 130 farklı hayvan türü, ör. yeşil iguanalar, örümcekler, palyaço balıkları, mavi morfo kelebekleri, yılanlar, kurbağalar, mantis peygamber develeri, kertenke ve sülünler

*"Biyosfer Potsdam çok büyüleyici bir yer, özellikle de kelebek evi harika. Bu güzellik ve renklilik her insanı büyüleyen bir şey"*

**S-Hauptbhf.'dan gidiş yaklaşık 45 dak.:** 1) RE ile Postdam'a 2)

96 nolu otobüs ile Volkspark'a; **Berlin ABC bileti**

**Görülmeye değer yerler:** Kelebek Evi, Kükreyen Şelale, Uçuş Simülatörü, Aquasphäre Sualtı Dünyası, Urwaldsee'deki Saatlik Fırtına, "Orangerie" Etkinlik Salonu

**Günlük giriş kartı:** Yetişkin 11,50 €, indirimli 9,80 €

**Ziyaret saatleri:** Pzt-Cum: 9:00-18:00, Cmt-Pzr: 10:00-19:00

**Yemek:** Restaurant „Urwaldblick“& Cafe „Tropencamp“

**Kültür tavsiyesi:** Sanssouci Sarayı [www.spsg.de/schloesser-gaerten/objekt/schloss-sanssouci](http://www.spsg.de/schloesser-gaerten/objekt/schloss-sanssouci)

Bei Regenwetter

# Naturkundemuseum Berlin

[www.museumfuernaturkunde.berlin](http://www.museumfuernaturkunde.berlin)

**Größe:** 6.600 m<sup>2</sup> **Eröffnung:** 1889

**Adresse:** Invalidenstr. 43, 10115 Berlin-Mitte

**Besonderheiten:** Das Berliner Museum für Naturkunde erforscht mit mehr als **30 Millionen** Sammlungsobjekten, die Entstehung der Erde und des Lebens

**Flora:** Diverse Sammlungen, welche die gesamte Erdgeschichte durch fossile Pflanzen abdecken

**Fauna:** Diverse Sammlungen: vor allem Saurierwelt, Vögel

*„Es ist unglaublich, wie viele verschiedene Sammlungen ausgestellt sind. Besonders die riesige Mineralien sammlung mit ihren einzigartigen **Farben und Formen** hat mich sehr beeindruckt.“*

**Anreise:** **1)** U-Bahn-Linie U6 (U-Naturkundemuseum) **2)** Bus-Linien 245, N40 (U-Naturkundemuseum); Linien 120, 123, 142, 245, N20, N40 (Invalidenpark) **3)** S-Bahn-Linie S5 oder S7 (Hauptbahnhof), Linie S1 oder S2 (Nordbahnhof)

**Sehenswert:** Der im Lichthof des Museums ausgestellt Brachiosaurus brancai ist das größte Dinosaurierskelett der Welt

**Tageskarten:** Erw. 8 € / Erm.: 5 €

**Öffnungszeiten:** Di-Fr 9.30 -18 Uhr; Sa, So, Feiertage 10-18 Uhr

**Essenstipp:** Café MarcAnn's im Museum

**Kultur-Tipp:** Gedenkstätte Berliner Mauer [www.berliner-mauer-gedenkstaette.de/de/](http://www.berliner-mauer-gedenkstaette.de/de/)

# Doğa Bilimleri Müzesi Berlin

**Büyüklüğü:** 6.600 m<sup>2</sup> **Açılış:** 1889

**Adres:** Invalidenstr. 43, 10115 Berlin-Mitte

**Özellik:** Berlin Doğa Bilimleri Müzesi **30 milyon**dan fazla koleksiyonuyla dünyanın ve yaşamın kökenine ışık tutuyor

**Bitkiler:** Fosil bitkileri ile tüm dünya tarihini kapsayan çok çeşitli koleksiyonlar

**Hayvanlar:** Dinozor dünyası; kuşlar, yerli hayvanlar ve çok daha fazlasını kapsayan çeşitli koleksiyonlar

*“Bu kadar farklı koleksiyonun sergilenmesi inanılmaz bir şey. **Eşsiz renkleri ve şekilleri** ile büyük mineraller koleksiyonundan özellikle etkilendim.”*

**Gidiş:** **1)** U-Bahn U6 hattı (U Naturkundemuseum) **2)** Otobüs hatları 245, N40 (U Naturkundemuseum); veya 120, 123, 142, 245, N20, N40 hatları (Invalidenpark) **3)** S-Bahn hattı S5 ve S7 (Hauptbahnhof), Linie S1 veya S2 (Nordbahnhof)

**Görülmeye değer yerler:** Müzenin atriyumunda sergilenen “Brachiosaurus brancai”, dünyanın en büyük dinozor iskeleti

**Günlük giriş kartı:** Yetişkin 8 €, indirimli 5 €

**Ziyaret saatleri:** Salı -Cu.: 9:30-18; Cmt., Paz., Tatil Günleri: 10-18

**Yemek:** Müzedeki Café MarcAnn’s

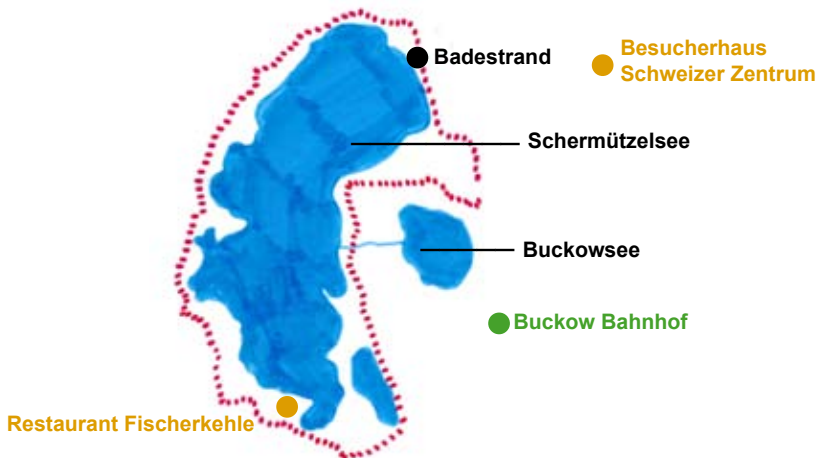
**Kültür tavsiyesi:** Berlin Duvarı Anıtı [www.berliner-mauer-gedenks-taette.de/de/](http://www.berliner-mauer-gedenks-taette.de/de/)

# Wanderrouten Yürüyüş Yolları

## Barnim: Liepnitzsee-Runde



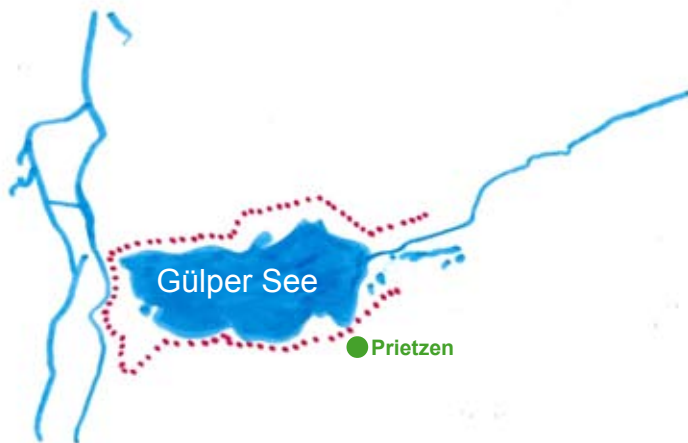
## Märkische Schweiz: Schermützelsee-Runde



# Wanderrouten Yürüyüş Yolları

---

## Weshavelland: Gülpersee-Runde



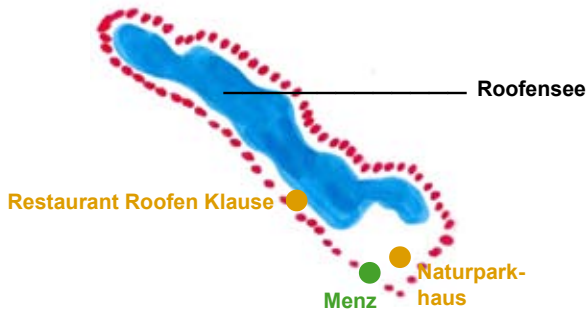
## Hohe Fläming: Planetal-Runde



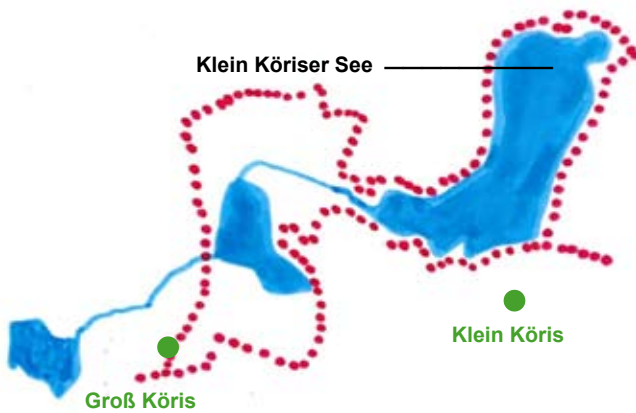
# Wanderrouden Yürüyüş Yolları

---

## Stechlin-Ruppiner-Land: Roofensee-Runde



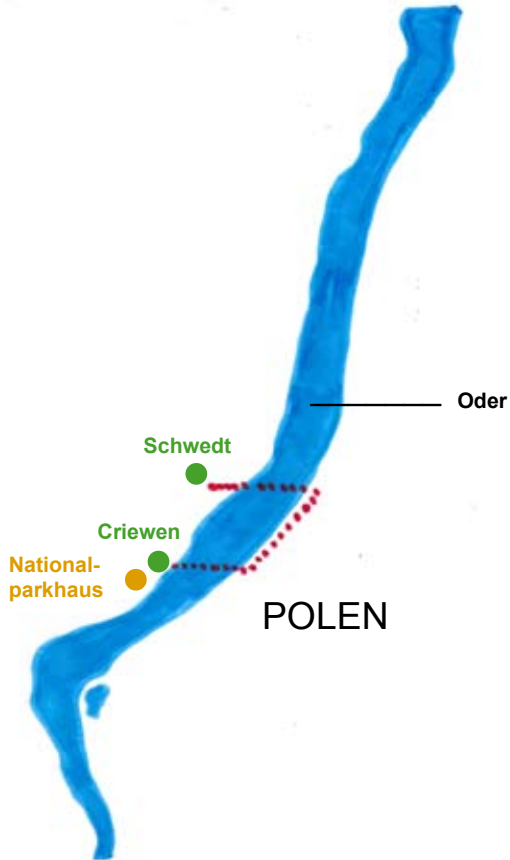
## Dahme-Heideseen: Köriser-See-Runde



# Wanderrouten Yürüyüş Yolları

---

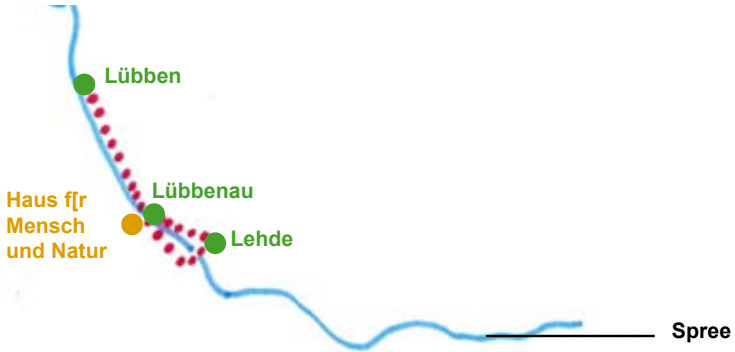
## Unteres Odertal: Ufer-Weg



# Wanderrouten Yürüyüş Yolları

---

## Spreewald: Lübben-Lübbenau-Lehde-Weg



## Schorfheide-Chorin: Grumsin-Wolletzsee-Weg

Markierung: orangefarbenes Buchenblatt (ab Kirche Altkünkendorf)





# Checkliste Kontrol Listesi

---

## WANDERN – gut für Körper und Seele

## DOĞADA YÜRÜMEK – beden ve ruha faydalı

### Vor dem Ausflug Geziden önce

- \* Wanderkarten Yol kartları
- \* Kompass Pusula
- \* Vollgeladenes Handy Şarjı dolu cep telefonu
- \* Wettervorhersage Hava durumu

### Bekleidung Kıyafet

- \* Bequemer Rucksack Rahat sırt çantası
- \* Bequeme Schuhe und Kleidung Rahat ayakkabı ve giysi
- \* Jacke/Pulli Ceket/kazak
- \* Hut, Sonnenbrille Şapka, güneş gözlüğü

### Gesundheit Sağlık

- \* Sonnen- und Insektenschutz Güneş ve böcek koruma kremi
- \* Erste-Hilfe-Set İlk yardım seti
- \* Taschentücher Mendil
- \* evtl. Sitzkissen Arzu edilirse oturma yastığı

### Verpflegung Yiyecek

- \* Ausreichend Wasser Yeteri kadar su
- \* Z. B. Nüsse, Obst, Brot Ör. fındık-fıstık, meyve, ekmek

# Ausblick Geleceęe bakış

Durch unsere Ausflüge haben sich einzigartige und schöne Momente ergeben und die Beziehung der Teilnehmer\*innen zur Natur wurde deutlich gestärkt. Außerdem haben sich tolle Ideen und interkulturelle Kooperationen entwickelt.

Das Projekt ist zu Ende, die Erkundung von Brandenburg wird weiter gehen. Das Interesse für die Naturlausflüge ist so groß, dass wir weiterhin Tagesausflüge, sogar Wochenend-Trips oder Ausflüge zu Naturparks in anderen Bundesländern anbieten werden.

*Wenn Sie an unseren Naturlausflügen interessiert sind, schreiben Sie uns gerne eine E-Mail: [info@yesilcember.eu](mailto:info@yesilcember.eu)*



Geziler sayesinde güzel anılar yaşandı ve katılımcıların doğaya olan ilişkileri güçlendi. Ayrıca harika fikirler ve kültürler arası işbirlikleri oluştu.

Proje bitti, fakat Brandenburg eyaletini keşfetmeye devam edeceğiz. Doęa gezilerine ilgi o kadar çok ki, günlük gezilerin yanı sıra hafta sonu gezileri ve hatta dięer eyalatlara geziler düzenlemeyi de planlıyoruz.

*Gezilerimize katılmak isterseniz, bize e-mail yazabilirsiniz: [info@yesilcember.eu](mailto:info@yesilcember.eu)*



### Impressum Knye

Yeşil Çember – ökolojik interkulturell gGmbH

Schwedenstr. 15 A, 13357 Berlin

E-Mail: [info@yesilcember.eu](mailto:info@yesilcember.eu)

Web: [www.yesilcember.eu](http://www.yesilcember.eu)

Konzeption, Texte, Redaktion und Layout

Konsept, yazılar, redaksiyon ve tasarım

Aylin Aydođan, Cengiz Jimenez, Gaye Topdemir-Werndorff,

Glcan Nitsch, Mesut Yunal

copyright der Fotos [Resimlerin telif hakları:](#)

Yeşil Çember – ökolojik interkulturell gGmbH

1. Auflage: 1. Baskı: 2020

Diese Broschre wurde im Rahmen des Projektes „Brandenburgische Natur à la Turka“ erstellt. Bu broşr “Brandenburgische Natur à la Turka” projesi çerçevesinde hazırlanmıştır.

Gedruckt auf 100% Recyclingpapier mit Pflanzendruckfarben auf Pflanzenbasis. Bitki bazlı mrekkeperle %100 geri dnştrlmş kađıda basılmıştır.



*Dankbarkeit*

*Şükran*

*Inspiration*

*İlham*



*Faszination*

*Büyülenme*

*Glück*

*Mutluluk*

